



D6.2

Pilersaarusiaq

Ilulissat Kommuneat
Ilulissat Iliveqarfiata allinera

Lokalplan

Ilulissat Kommune
Udvidelse af Ilulissat Kirkegård



*14. December 2006-imi pisortatigoortumik nalunaarutigineqarpoq
Offentligt bekendtgjort den 14. december 2006*

D6.2

**Illoqarfiup ilaanut pilersaarut A26.1
Ilulissat kommuneanut kommunep pilersaarutaa 1992-2004
tapiliusaaq ilanngullugu**

Imm. D6 iliveqarfimmut

Illoqarfiup ilaanut pilersaarut D6.2-ip suliarineqarfia:

Ilulissat Kommuneat
Teknikkimut Avatangiisinullu Allattoqarfik
Pilersaarusiornermut immikkoortortaarfik
Postboks 520
3952 Illulissat

Oqarasuaat: +299 943277
Allakkasuaat: +299 944178

Illoqarfiup ilaanut pilersaarut D6.2-imut siunnersuut 16.10.2006-imi
Kommunalbestyrelsemit akuerineqarpoq.

Illoqarfiup ilaanut pilersaarut D6.2-mut siunnersuut piffissami 20.10 -
01.12.2006-imi tamanut tusarniaassutitut saqqummiunneqarpoq.

Piffimmut pilersaarusiaq D6.2 inaarutaasumik akuersissutigineqarpoq
Teknikeqarnermut Avatangiisinullu ataatsimiittitaliamit ulloq
13. december 2006.

Illoqarfiup immikkoortuani D6.2-mi pilersaarut tamanut takusassiarine-
qarpoq ulloq 14.12.2006.

Tamatuma kingorna illuliornerit sanaallu illoqarfiup ilaata pilersaarutaa
D6.2 malillugu aallartinneqarsinnaapput.

**Lokalplan D6.2
Kommuneplan 1992-2004 for Ilulissat Kommune
med tillæg**

Område D6 til kirkegård

Lokalplan D6.2 er udarbejdet af:

Ilulissat Kommune
Forvaltning for Teknik og miljø
Planlægningsafdelingen
Postboks 520
3952 Illulissat

Telefon: +299 943277
Telefax: +299 944178

Forslag til Lokalplan D6.2 blev godkendt i Kommunal-
bestyrelsen den 16.10.2006.

Forslag til Lokalplan D6.2 blev fremlagt til offentlig
høring i perioden fra den 20.10 - 01.12.2006.

Lokalplan D6.2 blev endeligt vedtaget i Udvalget for
Teknik og miljø den 13.12.2006.

Lokalplan D6.2 er offentlig bekendtgjort den
14.12.2006.

Herefter kan byggeri og anlæg i henhold til Lokalplan
D6.2 igangsættes.



D6.2

Pilersaarussiaq

Ilulissat Kommuneat
Ilulissat Iliveqarfiata allinera

Lokalplan

Ilulissat Kommune
Udvidelse af Ilulissat Kirkegård

IMARISAI

Nassuiaat	1
A. Illoqarfiup ilaanut pilersaarutip tunuliaqataa	1
B. Illoqarfiup ilaanut pilersaarutip siunertaa	2
C. Illoqarfiup ilaanut pilersaarutip angissusaa	2
D. Illoqarfiup ilaanut pilersaarutip imaa	2
E. Pilersaarussianut allanut attuumassutit	2
F. Teknikkikut atortut	3
G. Tamanut saqqummiussineq inatsisitigullu sunniutit	3
Pilersaarummut Aalajangersakkat	5
§ 1 Illoqarfiup ilaanut pilersaarutip siunertaa	5
§ 2 Immikkoortortap killilorsornera	5
§ 3 Immikkoortortap atornerqarnera	5
§ 4 Illuliorfiup annertussusaa inissinneralu	5
§ 5 Sanaartukkat silatimikkut isikkui	5
§ 6 Ilerrit	6
§ 7 Aqquutit, aqqusineqqat motorillillu unginggavii	6
§ 8 Teknikkikut atortorissaarutit	6
§ 9 Nunamernit sanaartorfigineqanngitsut	6
§ 10 Nutaamik sanaartorfimmik atuisinnaalersitsineq	7
§ 11 Immikkoortortaqaarfiit immikkut piumasaqaatitallit	7
§ 12 Illoqarfiup iluanut pilersaarutip qanganitsap atorunnaarsinneqarnera	7
Aalajangersakkap atsiorneqarnera	8
Illoqarfiup ilaanut pilersaarut sunaana	9
Nassiussivissat	10

Ilanngussaq 1: Illoqarfiup ilaanut pilersaarutip assinga.
Ilanngussaq 2: Teknikkikut atortorissaarutit

INDHOLD

Redegørelse	1
A. Lokalplanens baggrund	1
B. Lokalplanens formål	2
C. Lokalplanens område	2
D. Lokalplanens indhold	2
E. Forholdet til anden planlægning	2
F. Tekniske anlæg	3
G. Offentliggørelse og retsvirkninger	3
Lokalplanbestemmelser	5
§ 1 Lokalplanens formål	5
§ 2 Områdets afgrænsning	5
§ 3 Områdets anvendelse	5
§ 4 Bebyggelsens omfang og placering	5
§ 5 Bebyggelsens ydre fremtræden	5
§ 6 Gravpladserne	6
§ 7 Vej-, sti- og parkeringsforhold	6
§ 8 Tekniske anlæg	6
§ 9 Ubebyggede arealer	6
§ 10 Ibrugtagning af ny bebyggelse	7
§ 11 Klausulerede zoner	7
§ 12 Ophævelse af ældre lokalplan	7
Vedtagelsespåtegning	8
Hvad er en lokalplan	9
Udsendelsesliste	10

Bilag 1: Lokalplankort.
Bilag 2: Tekniske anlæg.

NASSUIAAT

A. Illoqarfiup ilaanut pilersaarutip tunuliaqutaa

Illoqarfiup ilaanut pilersaarummut siunnersuutip tunuliaqutaa tassaavoq Ilulissat Iliveqarfiata tamakkiisumik ator-neqarnera.

Ilulissat Iliveqarfia 8. november 1985-imi atoqqaartinne-qarpoq. 1. oktober 2006-imi ilineqarsimapput 777-it, inis-samaatillu maanna 10-16-inngorsimapput.

Ukiup 2006-ip sinnerani nalunaarsuinerit najoqqutarissa-gaanni 15-it missaannik ilisisoqarumaarnissaa naatsor-suutigisariaqarpoq.

2009-p tungaanut ukiorlu taanna ilanngullugu Ilulissat Kommuneani maannakkut illoqarfigisami ukiuni ataasi-akkaani 35-40-nik ilisisoqartarnissaa, tamatumalu kingor-natigut ukiuni ataasiakkaani 40-45-nik ilisisoqartalernis-saa naatsorsuutigineqarpoq.

Missingersuineq tamanna aallaavigalugu Illoqarfiup ilaanut pilersaarut D6.2-imi siunnersuut saqqummiun-neqartoq Ilulissat Kommuneani ukiuni 25-t missaanni ilisisarnernik pisariaqartitsinernik matussusiinnaassaaq.

REDEGØRELSE

A. Lokalplanens baggrund

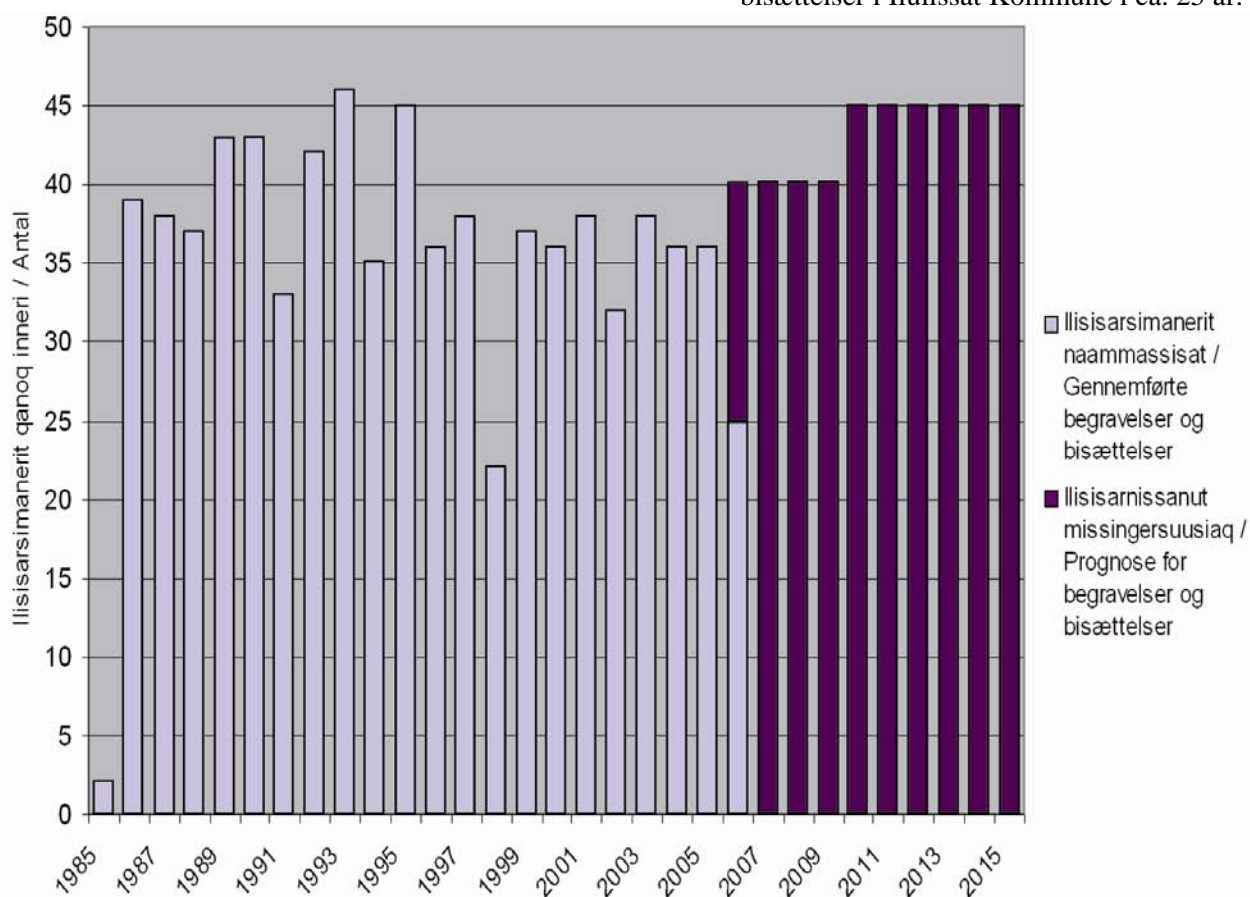
Baggrunden for lokalplanforslaget er, at Ilulissat Kirkegård næsten er udbygget.

Ilulissat Kirkegård blev indviet den 8. november 1985. Pr. 1. oktober 2006 er der foretaget 777 begravelser og bisættelser og der er 10-16 ledige begravelsespladser tilbage.

Statisk set, må det forventes, at der i reste-rende 2006 vil blive foretaget ca. 15 be-gravelser og bisættelser.

Det forventes, at der i Ilulissat Kommune med nuværende by i årene frem til og med 2009 vil skulle foretages 35-40 begravelser og bisættelser om året og derefter for-ventes 40-45 begravelser og bisættelser om året.

Det fremlagte forslag til Lokalplan D6.2 vil med udgangspunkt i denne prognose kunne dække behovet for begravelser og bisættelser i Ilulissat Kommune i ca. 25 år.



NASSUIAAT

B. Illoqarfiup ilaanut pilersaarutip siunertaa

Ilulissat Iliveqarfiata allineqarsinnaananeranut periarfissap isumannaarnissaanik Illoqarfiup ilaanut pilersaarut siunertaqarpoq.

C. Illoqarfiup ilaanut pilersaarutip angissusaa

”Illoqarfiup ilaanut pilersaarut D6.2 – Ilulissat Iliveqarfiata allinera” kommunep pilersaarutaani imm. ilaanut D6-imut tamarmut atavoq, imm. ilaanut kommunep pilersaarutaata malittarisassai tunngavigalugit illoqarfiup ilaanut pilersaarut suliarineqarpoq.

D. Illoqarfiup ilaanut pilersaarutip imaa

Tamatigut ilisivissat amerlassusissaannik pisariaqartitanik peqartuarnissaanik Kommunalbestyrelsep pisussaataane-rata isumannaarnissaanut illoqarfiup ilaanut pilersaarut malittarisassanik periarfissiisunik imaqarpoq.

Ilulissat Iliveqarfiata pioreersup allineqarneqarnissaanut atatillugu biilini inissiisarfinnik pisariaqartitanik suliaqartoqassaaq, taamaalilluni Mittarfimmut Aqqut biilini inissiivigineqarfiussanani, aammalu immikkoortumi pisuinnarnut aqqummik pingaarnermik sanaartortoqassaaq, taamaalilluni iliveqarfiup iluani pitsaasumik atassuseqartitsisoqarlunilu pinngortitamut avatangiisumut attaviliisoqassalluni.

E. Pilersaarussianut allanut attuumassutit

Nuna tamakkerlugu pilersaarusionerq

Illoqarfiup ilaanut pilersaarut manna nuna tamakkerlugu pilersaarusionermik toqqaannartumik attuumassuteqanngilaq, toqqaannanngikkaluamilli, innuttaasummi sumut ingerlaarnerisa ilisisarnernik ilutsimik sunnuteqarfisarmassuk, taamaalillunilu nunaminertanik atugassianik pisariaqartitanik isumannaarinissamik pisariaqartitsilluni.

Inissaqassutisimik eqqoriaasinnaaneq sunnerneqanngitsoorunnangilaq siunissami kommunet kattussuutilerpata, taamaattumik Ilulissat kommuneata piaartumik misissortariaqarppaa iliveqarfiusinnaasutut ilassutaasinnaasut.

Kommunip pilersaarusiugaanera

Illoqarfiup ilaanut pilersaarusiup qulakkeertittussaavaa nunaminertami ineriartortitsineq Kommunip pilersaarusiugaanerani isumassarsianut imarineqartut, tassaniillutitaaq kommunimi pilersaarussianut aalajangersakkat kil-

REDEGØRELSE

B. Lokalplanens formål

Lokalplanen har til formål at sikre mulighed for, at der kan ske en udvidelse af Ilulissat Kirkegård.

C. Lokalplanens område

”Lokalplan D6.2 – Udvidelse af Ilulissat Kirkegård omfatter hele kommuneplanens delområde D6, og lokalplanen er udarbejdet på grundlag af kommuneplanens bestemmelser for delområdet.

D. Lokalplanens indhold

Lokalplanen indeholder bestemmelser, der skal sikre, at Kommunalbestyrelsens pligt til at sikre, at der altid forefindes det nødvendige antal begravelses- og bisættelsespladser, muliggøres.

I forbindelse med udvidelse af den eksisterende Ilulissat Kirkegård skal der etableres det fornødne antal parkeringspladser, så Mittarfimmut Aqqut kan friholdes for parkering og der skal etableres en hovedsti i området, så der dels skabes en god intern forbindelse i kirkegårdsområdet og dels skabes en forbindelse til den omkringliggende natur.

E. Forholdet til anden planlægning

Landsplanlægning

Denne lokalplan berører ikke direkte landsplanlægningen, men er indirekte berørt heraf, idet den demografiske udvikling, dvs. befolkningens bevægelser påvirker begravelses- og bisættelsesmønstret og dermed behovet for sikring af de nødvendige udlagte arealer.

Prognosen for rummeligheden vil nok blive berørt af kommende kommunesammenlægninger, hvorfor Ilulissat Kommune snarest undersøger mulighederne for yderligere areal til begravelser.

Kommuneplanen

Det er lokalplanens formål at sikre, at udviklingen i området foregår i overensstemmelse med kommuneplanens idégrundlag og indhold, herunder at sikre, at bygge- og

NASSUIAAT

ligititaat malillugit sanaartorneq illuliornerlu, ineriartortinneqassasoq Kommuniq pilersaarusiugaanerani siunertarineqartut malillugit.

Nunaminertaq kommunemi pilersaarutip D6-ani aalajangersakkunut ilaavoq.

Ilagiit iluini ilageeqatigiit pillugit inatsit

Iliveqarfik nutaaq aatsaat ilisineramik imaluunniit naalagiarnermik atoqqaarfissiorinneqarneratigut atornerqalersinnaassaaq.

Qimmeqarneq

Illoqarfiup ilaanut pilersaarummi Ilulissat kommuniani qimmeqarnermut aalajangersakkat atuuttut nunaminertami pineqartumi atuupputtaa.

Nunatap ingerlanneqarnera

Nunatamik ingerlatsineq pillugu kommunep pilersaarusiugaanerani aalajangersakkat nalinginnaasut illoqarfiup ilaanut pilersaarusiupputtaa.

F. Teknikkikut atortut

Nunap qaata ernga faskinani (kuuffiit ujaqqanik imalinni) annertussutsimik imaarsaavitsigut kuutsinneqassaaq.

G. Tamanut saqqummiussineq inatsisitigullu sunniutit

Illoqarfiup ilaanut pilersaarut D6.2-imut siunnersuut Kommunalbestyrelsemitt 16.10.2006-imi akuerineqarpoq, sap. akunnerinilu arfinilinni 20.10-01.12.2006-imi tamanut oqallisissianngorlugu saqqummiunneqarluni.

Nunaminertanik atuinermik pilersaarusiornermillu Namminersornerullutik Oqartussat Nalunaarusiaat nr. 23, 18. november 1992-imeersoq, nal. nr. 39-mitt 20.09.1994-imeersumitt aamma nal. nr. 43, 15.11.1994-imeersumitt, illoqarfiup ilaanut pilersaarummut siunnersuutit saqqummiunneqarnissaat pillugit §19, tassunga ilanngullugu siunnersuutit saqqummiunneqarfissaata sivissusaa aamma illoqarfiup ilaanut pilersaarutit inatsisitigut sunniutaannut §28 aamma §29 najoqqutaralugit saqqummiussisoqarpoq.

Atuuffiugallartut

Illoqarfiup ilaanut pilersaarummut siunnersuut tamanut saqqummiunneqaraangat nunaminertat, sanaartukkat pilersaarusiupput siunnersuupput ilaasut atornerqartassanngillat imaluunniit sanaartorfigneqartassanngillat pilersaarutit inaarluni imaanut naapertuutitngitsumik.

Atuuffiugallartut atuupput illoqarfiup ilaanut pilersaarusiupput inaarutaasumik akuerineqarnissaata tungaanut – sivi-sunerpaamik saqqummiunneqarneraniit ukiumi ataatsimi.

REDEGØRELSE

anlægsarbejder udføres i overensstemmelse med kommuneplanens rammebestemmelser.

Området er omfattet af bestemmelserne i kommuneplanens rammeområde D6.

Valgmenighedsloven

Den nye kirkegård vil først kunne tages i brug, når den er indviet ved enten en begravelse eller en gudstjeneste.

Hundehold

De til enhver tid gældende bestemmelser for hundehold i Ilulissat kommune gælder inden for området.

Arealadministration

Lokalplanen er omfattet af de generelle bestemmelser, der er fastlagt om arealadministration i Kommuneplanen.

F. Tekniske anlæg

Det areal, hvor udvidelsen er placeret er ret sumpet og skal derfor drænes.

G. Offentliggørelse og retsvirkninger

Forslag til Lokalplan D6.2 er godkendt i Kommunalbestyrelsen den 16.10.2006 og fremlagt til offentlig debat i 6 uger i perioden 20.10-01.12.2006.

Fremlæggelsen sker i overensstemmelse med Hjemmestyrets Bekendtgørelse nr. 23 af 18. november 1992 om arealanvendelse og planlægning, som er ændret af bek. nr. 39 af 20.09.1994 og af bek. nr. 43 af 15.11.1994, §19 om offentliggørelse af lokalplanforslag, herunder varigheden af offentlighedsperioden for forslaget og §28 og § 29 om lokalplaners retsvirkning.

Midlertidige retsvirkninger

Når lokalplanforslaget er offentliggjort, må arealer, bygninger og anlæg, der er omfattet af lokalplanforslaget, ikke udnyttes eller bebygges på en måde, som er i strid med den endelige lokalplans indhold.

De midlertidige retsvirkninger er gældende frem til lokalplanens endelige vedtagelse – dog højst ét år efter forslagets offentliggø-

NASSUIAAT

Maalaaruteqarfissaq qaangiuppat maalaaruteqartoqarsimangippallu, Kommunalbestyrelse pisinnaatitsisinnavaq, illoqarfiup ilaanut pilersaarummut siunnersuummut atappat, atorneqarnissaannut sanaartorfiunissaannullu akuersisinnaalluni, atuinnisq sanaartornissarlunniit illoqarfiup ilaanut pilersaarummut siunnersuummut naapertuuttuuppat.

Atuuttussanngortitsivinneg

Illoqarfiup ilaanut pilersaarut inaarutaasumik kommunalbestyrelsemit akuerineqarsimappat tamanullu saqqummiunneqarluni nunaminertat, illut sanaartukkallu allat illoqarfiup ilaanut pilersaarummiittut taamaallaat atorneqarlutillu sanaartorfiusinnaapput illoqarfiup ilaanut pilersaarutip aalajangersagartaanut naapertuukkunik. Pissutsilli immikkut ittut aalajangersimasut atuutsillugit pingaaruteqannginnerusutigut immikkut akuersisoqarsinnaavoq.

Sanioqqutsinerni pingaarnerusuni piumasarineqarpoq illoqarfiup ilaanut pilersaarummik nutaamik sanasoqarnissaa.

Illoqarfiup ilaanut pilersaarut atuinnarlugu isumaqalersoqarsinnaangilaq nunaminertat, illut sanaassallu pilersaarummiittut sananeqassasut. Nunaminertanik, illunik sanaanilluunniit akuerisaasumik maannakkut atuineq ingerlatiinnarneqarsinnaavoq. Ilaatigut tassa imaappoq akuerisaasumik maannakkut nunaminertanik, illunik sanaanillu atuineq ingerlatiinnarneqarsinnaasoq, kisianni soorlu atuinnermik allannguneq nutaamilluunniit sananeq illoqarfiup ilaanut pilersaarummut akerliussanngitsut.

REDEGØRELSE

reelse. Kommunalbestyrelsen kan, når indsigelsesfristen er udløbet og der ikke er indkommet indsigelser, tillade, at et areal, der er omfattet af lokalplanforslaget, udnyttes eller bebygges, såfremt udnyttelsen eller byggeriet er i overensstemmelse med lokalplanforslaget.

Endelige retsvirkninger

Når lokalplanen er endeligt vedtaget af Kommunalbestyrelsen og offentliggjort, må arealer, bygninger og anlæg, der er omfattet af lokalplanen, kun udnyttes eller bebygges på en måde, som er i overensstemmelse med lokalplanens bestemmelser. Under visse omstændigheder kan der dog dispenseres for mindre afvigelser.

Mere betydende afvigelser kræver, at der tilvejebringes en ny lokalplan.

Lokalplanen medfører ikke i sig selv, at arealer, bygninger og anlæg, som er indeholdt i planen, skal etableres. Den nuværende lovlige anvendelse af arealer, bygninger og anlæg kan fortsættes som hidtil. Det betyder bl.a., at den hidtidige lovlige brug af arealer, bygninger og anlæg kan fortsættes, hvorimod fx ændret brug eller opførelse af ny bebyggelse ikke må være i strid med lokalplanen.



AALAJANGERSAKKAT

BESTEMMELSER

PILERSAARUMMUT AALAJANGERSAKKAT

§ 1 Illoqafiup ilaanut pilersaarutip siunertaa

- 1.1 Illoqarfiup ilaanut pilersaarutip siunertaraa:
- Ilulissat Iliveqarfiata allineqarnissaanut periarfissiinissaq.

§ 2 Immikkoortortap killilersornera

- 2.1 Illoqarfiup ilaanut pilersaarummut nunap assingani takutinneqartutut illoqarfiup ilaanut pilersaarutip immikkoortortaa killilersugaavoq.
- 2.2 Immikkoortoq imm. ilaanut D.1, D.2, D.3 aamma D.4-mut illoqarfiup ilaanut pilersaarummut nunap assingani takutinneqartutut agguataarneqarpoq.

§ 3 Immikkoortortap atorineqarnera

- 3.1 Iliveqarfimmut tassungalu atugassarisanut immikkoortoq tamakkerlugu atorineqarsinnaavoq.
- 3.2 Imm. ilai D.1 aamma D.2 iliveqarfinnut atorineqarsinnaapput.
- 3.3 Imm. ilaa D.3 nunaminertatut illuliorfiunngitsutut, ikuallakkat arsaannik ilisinernut eqqaassutissatullu sanningasunik inissiinernut atorineqarsinnaavoq.
- 3.4 Piffiup ilaa D.4 sanaartorfiunngitsutut kussiorfittulli atorineqassooq. Nalunaarsukkatut takutitami biilinit uninnngaartarfiliortoqassooq iliveqarfiullu atorineqarsinaatut sanasoqarsinnaavoq sanaartorfissatut nalunaarsukkatut takutitassiani.

§ 4 Illuliorfiup annertussusaa inissinneralu

- 4.1 Illoqarfiup ilaanut pilersaarummi nunap assingani illuliorfissatut takutitami taamaallaat nutaanik illuliorortoqarsinnaavoq.
- 4.2 Illuliat nutaat taamaallaat ataatsimik qaleriilerlugit sanaartortoqaqqusaavoq.
- 4.3 Immikkoortortami utaqqiisaagallartumik sanaartorneq kiisalu containerilersuineq inerteqqutaavoq.

§ 5 Sanaartukkat silatimikkut isikkui

- 5.1 Nutaamik illuliat ilasinerillu avatangiisiminnut naleqquttumik suliarineqassapput. Suliarineqassapput qangali qalipaasiunneqartartunik qalipaaserlugit aammalu sivingasunik qernertumik qalialaqarlutik qalissialikkanik.

LOKALPLANBESTEMMELSER

§ 1 Lokalplanens formål

- 1.1 Lokalplanen har til formål:
- at give mulighed for udvidelse af Ilulissat Kirkegård.

§ 2 Områdets afgrænsning

- 2.1 Lokalplanområdet afgrænses som vist på lokalplankortet.
- 2.2 Området opdeles i delområderne D.1, D.2, D.3 og D.4 som vist på lokalplankortet.

§ 3 Områdets anvendelse

- 3.1 Området som helhed må anvendes til kirkegård, med dertil hørende faciliteter.
- 3.2 Delområde D.1 og D.2 må anvendes til gravpladser.
- 3.3 Delområde D.3 må anvendes til friareal til afmærkede pladser til nedsættelse af urner og til opsatte mindeskors.
- 3.4 Delområde D.4 må anvendes til friareal og grøfter. Der skal anlægges parkeringsareal på de viste afmærkede felter og der kan opføres bebyggelse til kirkegården tilhørende faciliteter på de viste byggefelter.

§ 4 Bebyggelsens omfang og placering

- 4.1 Ny bebyggelse må kun opføres inden for de på lokalplankortet viste byggefelter.
- 4.2 Ny bebyggelse må højst opføres i 1 etage.
- 4.3 Der må ikke opstilles midlertidig bebyggelse, containere m.m. i området.

§ 5 Bebyggelsens ydre fremtræden

- 5.1 Nybyggeri og udvidelser skal udføres så de tilpasses omgivelserne. De skal således udføres, så de fremstår som malede bygninger i de traditionelle farver, og med saddeltag beklædt med sort tagpap.

AALAJANGERSAKKAT

5.2 Pilersaarusiamut titartagaq takutitsisoq sananeqar-toq avatangiisinut tulluarsangaasoq tunngavigalugu kommunalbestyrelsi akuersisinnaavoq 5.1-mi aalajangersakkat saneqqullugit ilusiliisinnaanermut.

§ 6 Ilerrit

6.1 Ilivegarfiup annertussusia nunami takuneqarsinnaassaaq. Kiililersorneqassailuni kussiamik nunap ujaraanik imaluunniit gisunnik qaqortuunik arnik-artik.

§ 7 Aqquutit, aqqusineeqqat motorillilu unginngavii

7.1 Illoqarfiup iluanut pilersaarutip killissaritaani biilnik inissiisarfinnik naammattunik pilersitsisoqassaaq, tassa Mittarfimmut Aqquutaanut inissiisoqartanninnissaanut isumaannarneqassamat.

7.2 Immikkoortumi pisuinnaat aqquataannik pingaarnermik illoqarfiup ilaanut pilersaarummut nunap assingani takuneqarsinnaasutut sanaartortoqassaaq.

§ 8 Teknikikkut atortorissaarutit

8.1 Nunap assingani ilanngussami 2-imi takuneqarsinnaasutut nunap qaavata ernga faskinat (kussinerit ujaqqanik imallit) aqqutigalugit kuutsinneqassaaq.

8.2 Iliveqarfiup kitaatungaa atuarlugu nunap assingani ilanngussami 2-imi takutinneqartutut nunaminertaq kussiniliorfissaq atugassiarineqassaaq.

§ 9 Nunamernit sanaartorfigneqanngitsut

9.1 Nunaminertat sanaartorfiunngitsut isikkuvimittut isikkoqartinneqassapput imaluunniit aqqissuunneqassapput.

9.2 Sanaartornerup nalaani nunaannartaq pioreersoq pisariaqanngitsumik ajoquserneqassanngilaq, sanaartornerullu naammassinerata kingorna nunaannartat ajoqusersimasinnaasat ilusitoqaannut aqqissuuteqqinneqassapput.

9.3 Ilivegarfiup avataani qaartiterinerit assaanerillu taamaallaat pisinnaapput kommunalbestyrelsip akuerineratigut (assaasinnaanermut akuers issut).

9.4 Nunaminertat qaartiterinermit imaluunniit angallannermit sunniivigineqartut iluarsaateqqinneqassapput qaartiternerlukutat atortussiallu katanneqarsimasut piarlugit.

9.5 Silami ilioqqaanerit, tassunga ilanngullugit angallatinik inissiinerit, kiisalu qimminik inissiinerit inerteqqutaapput.

BESTEMMELSER

5.2 På grundlag af et skitseprojekt, der dokumenterer, at bebyggelsen tilpasser sig omgivelserne, kan kommunalbestyrelsen dog godkende en udformning, der afviger fra bestemmelserne i 5.1.

§ 6 Gravpladserne

6.1 Gravpladsens udstrækning skal være synlig i terrænet. Gravpladsens afgrænsning skal således markeres med grøft, natursten eller hvidmalede stolper.

§ 7 Vej-, sti- og parkeringsforhold

7.1 Der skal etableres tilstrækkelige parkeringsarealer indenfor lokalplanområdet, således at parkering på Mittarfimmut Aqquut kan undgås.

7.2 Der etableres en hovedsti i området, som det fremgår af lokalplankortet.

§ 8 Tekniske anlæg

8.1 Overfladevand bortledes via omfangsdræn i faskiner (stenfyldte render), som det fremgår af kortbilag 2.

8.2 Langs vestsiden af kirkegården udlægges areal til grøft vist på kortbilag 2.

§ 9 Ubebyggede arealer

9.1 Ubebyggede arealer skal fremtræde i naturtilstand eller befæstes.

9.2 Eksisterende terræn må ikke beskadiges unødigt under anlægsarbejder, og eventuelle terrænbeskadigelser skal reableres ved anlægsarbejdets afslutning.

9.3 Sprængninger og opgravninger uden for selve gravpladsen må kun ske med Kommunalbestyrelsens tilladelse (opgravningstilladelse).

9.4 Arealer, der berøres af sprængningsarbejder eller transport, skal renses for sprængsten og andet overskudsmateriale.

9.5 Udendørs oplag, herunder oplæg af både, samt placering af hundehold må ikke finde sted.

AALAJANGERSAKKAT

§ 10 Nutaamik sanaartorfimmik atuisinnaalersitsineq

- 10.1 Sanaartukkat nutaat atorneqalissanngillat Ilulissat Kommuneat akuersissummik tunniussaqaqtinnagu.
- 10.2 Sanaartukkat nutaat nunaannartap ilusitoqaanut aaqqissuuteqqinnginnerani atugaaleqqusaanngillat, §§ 8.2 aamma 8.3 takukkit.

§ 11 Immikkoortortaqaarfiit immikkut piumasagaatitallit

- 11.1 Immikkoortoq isumannaallisaavinnut S7-imut aamma S18-imut, Ilulissat mittarfiannut timmisartumullu angallannermut attuumavoq.

§ 12 Illoqarfiup ilaanut pilersaarutip qanganitsap atorunnaarsinneqarnera

- 12.1 Kommunalbestyrelsep juli 1984-imi akuerisaanni "Illoqarfiup ilaanut pilersaarut D17"-imi illoqarfiup ilaanut pilersaarummi matumani nunaminertamut pineqartumut tunngasortaa atorunnaassaaq.

BESTEMMELSER

§ 10 Ibrugtagning af ny bebyggelse

- 10.1 Ny bebyggelse må ikke tages i brug uden Ilulissat Kommunes tilladelse.
- 10.2 Ny bebyggelse må ikke tages i brug før terræn er reableret, se §§8.2. og 8.3.

§ 11 Klausulerede zoner

- 11.1 Området er berørt af sikkerhedszoner S7 og S18, Ilulissat lufthavn og lufttrafik.

§ 12 Ophævelse af ældre lokalplan

- 12.1 Den af kommunalbestyrelsen i juli 1984 vedtagne "Lokalplan D17" ophæves, for så vidt angår det areal, der er omfattet af nærværende lokalplan.



AALAJANGERSAKKAP ATSIORNEQARNERA

AALAJANGERSAKKAP ATSIORNEQARNERA AKUERSISSUT

Piffimmut pilersaarussiaq D6.2 inaarutaasumik akuersissutigineqarpoq Teknikeqarnermut Avatangiisinullu ataatsimiittitaliamit ulloq 13.december 2006.



Jens Madsen

Teknikkimut avatangiisinullu
ataatsimiittitaliami siulittaasoq
Formand for Udvalget for Teknik og Miljø

Ilulissat, ulloq 13/12-06

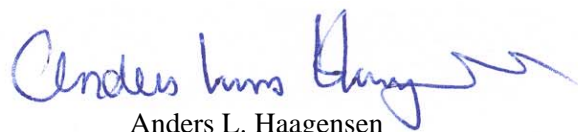
TAMANUT TAKUSASSIARINNINNEQ

Illoqarfiup immikkoortuani D6.2-mi pilersaarut tamanut takusassiarineqarpoq ulloq 14.12.2006.

VEDTAGELSESPÅTEGNING

VEDTAGELSESPÅTEGNING GODKENDELSE

Lokalplan D6.2 er endeligt vedtaget i Udvalget for Teknik og Miljø den 13. december 2006.



Anders L. Haagensen

Teknikkikkut avatangiisinullu pisortaq
Teknik- og miljøchef

Ilulissat den 13/12 2006

OFFENTLIG BEKENDTGØRELSE

Lokalplan D6.2 er offentlig bekendtgjort den.14.12.2006.

ILLOQARFIUP ILAANUT PILERSAARUT SUNAANA

Namminersornerullutik Oqartussat nunaminertamik atuiner-mut pilersaarusionermullu Nalunaarutaat nr. 23, 18.11.1992-imeersoq, nal. nr. 39, 20.09.1994-imeersukkut aamma nal. nr. 43, 15.11.1994-imeersukkut allanngortinneqartoq najoq-qutaralugu Illoqarfiup ilaanut pilersaarusiortoqartarpoq.

Illoqarfiup ilaanut pilersaarut tassaavoq nunap ilaa killilersu-gaq. Illoqarfiup ilaanut pilersaarusionermi siunertarineqar-tarpoq aalajangersassallugu qanoq ittumik ineriartortitsiso-qassanersoq.

Illoqarfiup ilaanut pilersaarusiaq aallaqqaaserlugu *nassuiaa-teqarfigineqassaaq* immikkoortoq pineqartoq aammalu pilersaarusionerup siunertaa allaaserineqassalluni. Pilersaarusiap pilersaarusionerup allanut naleqqiullugu qanoq inissisima-nera aammalu pilersaarusiap atuuffii nassuiaatigineqarput-taaq.

Immikkoortup qanoq atorneqarnissaa pillugu *illoqarfiup ilaa-nut pilersaarusiapi inatsisitigut aalajangersakkat* atuuttussat arlaqartut allaaserineqarputtaa. Pilersaarusiap siunertaa al-laaserineqarpoq, tassanilu immikkoortoq qanoq atorneqassa-nersoq allassimavoq. Illut inissisimaffissaat ilusissaallu pillu-git, angallannermut tunngasut, innaallagissamut aqutit aam-malu nunaminertat sanaartorfigineqanngitsut atorneqarnis-saat aalajangersaaffigineqarajupput. Immikkoortumi annertu-nerusunik allannguuteqartoqartinnagu illoqarfiup ilaanut pilersaarut pigineqassaaq.

Pilersaarummut siunnersuut tamanit takuniarneqarsinnaa-sunngorlugu saqqummiunneqassaaq sivikinnerpaamik sa-paatip akunnerini arfinilinni, pilersaarut akuerineqavitsinnagu. Piffissami atassani innuttaasut tamarmik imaluunniit pisorta-qarfiit siunnersuut pillugu massuaateqarsinnaapput allan-guutissatullu siunnersuuteqarnissaminut periarfissinneqar-lutik.

Kommunalbestyrelsep pilersaarut akuerivitsinnagu annikin-nerusunik allannguuteqartitsinnaavoq. Akuersineq tamanut nalunaarutigineqassaaq. Tamanna pereerpat sanaartorto-qassanngilaq imaluunniit nunaminertamik allatut atuisoqas-sanngilaq illoqarfiup ilaanut pilersaarummi aalajangersakka-nut naapertuutinnngitsumik. Sanaartukkat pioreersut akuerisat pilersaarummi ilaatinneqassanngillat. Kommunalbestyrelsep killilimmik pilersaarummi allannguinissaaq akuerisinnaavaa.

Kommunep pilersaarusionerani killissarititaaq allaaserineqar-put illoqarfiup ilaanut pilersaarusionerissamut tunngavilliisut.

Ilulissat Kommuneat
Teknikkimut Avatangiisinullu Allattoqarfik
Pilersaarusionerermut immikkoortorta-qarfik
Postboks 520
3952 Illulissat

Oqarasuaat: +299 943277
Allakkasuaat: +299 944178

HVAD ER EN LOKALPLAN

Lokalplaner udarbejdes i henhold til Hjemme-styrets Bekendtgørelse nr. 23 af 18. novem-ber 1992 om arealanvendelse og planlæg-ning, som som er ændret af bek. nr. 39 af 20.09.1994 og af bek. nr. 43 af 15.11.1994.

En lokalplan dækker et afgrænset område. Hensigten med en lokalplan er at fastslå, hvilken udvikling der må foregå.

Lokalplanen indledes med en redegørelse, der beskriver området og formålet med udar-bejdelsen af planen. Desuden redegøres for planens forhold til anden planlægning og planens retsvirkninger.

I lokalplanen findes desuden en række juri-disk bindende lokalplanbestemmelser for, hvordan området må anvendes. Planens formål fremgår, og det er angivet, hvordan området må anvendes. Typisk er der be-stemmelser for bygningers placering og ud-formning, færdsels- og ledningsforhold og brugen af ubebyggede arealer.

Der skal være en lokalplan, før der sker større ændringer i et område. Et forslag til planen skal være fremlagt til offentligt gennemsyn i mindst seks uger, før planen endeligt kan vedtages. I denne periode har den enkelte borger eller myndighed mulighed for at frem-komme med indsigelser mod og ændringsfor-slag til forslaget.

Kommunalbestyrelsen kan foretage mindre ændringer af planen før den endelige vedta-gelse. Vedtagelsen bekendtgøres offentligt. Herefter må der ikke påbegyndes byggeri eller anden arealanvendelse, som strider mod lokalplanens bestemmelser. Eksisterende lovlige forhold berøres ikke af planen. Kom-munalbestyrelsen kan i begrænset omfang tillade, at der afviges fra planen.

I kommuneplanen findes de rammer, som danner grundlag for lokalplaners udarbejdel-se.

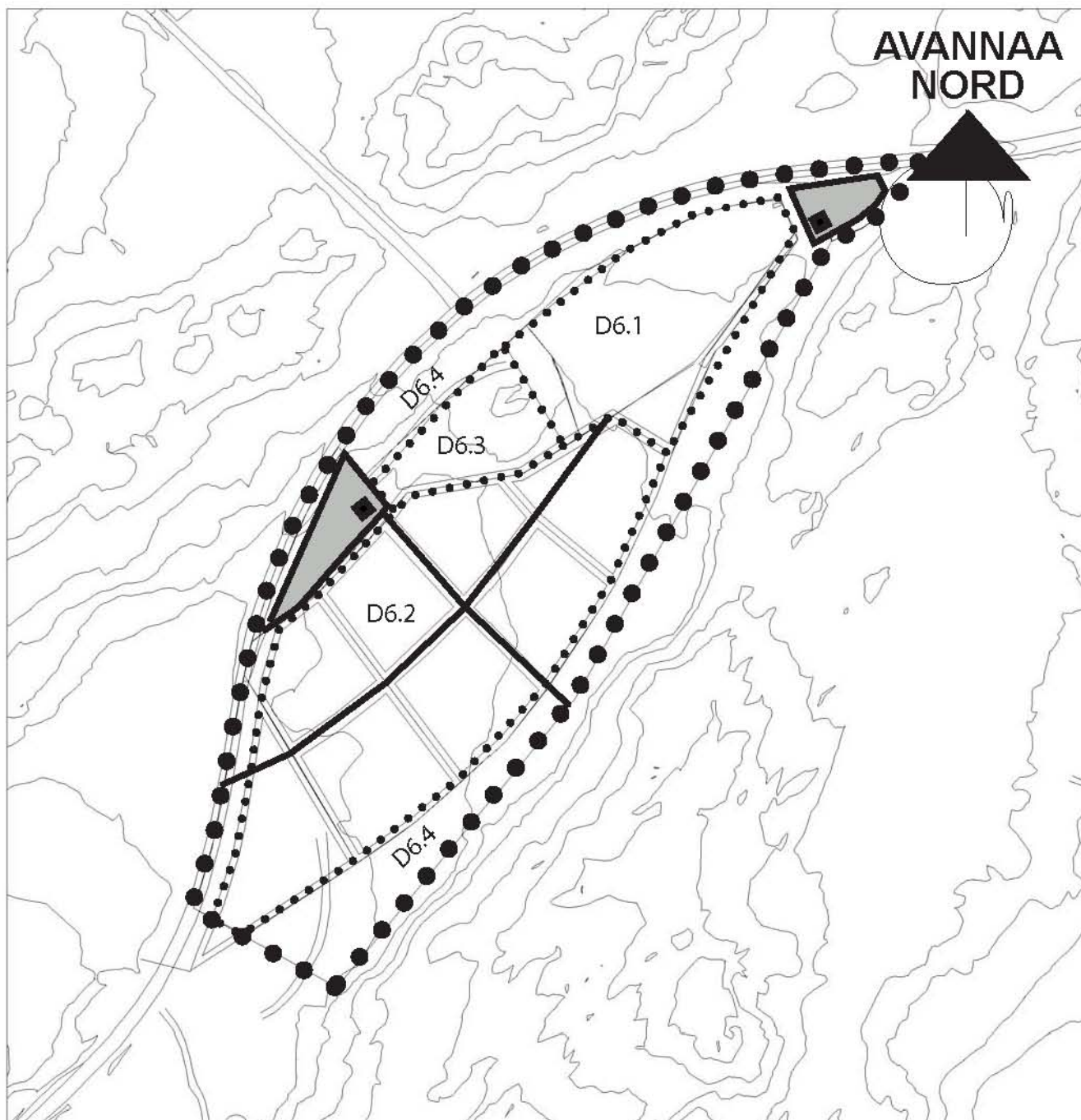
Ilulissat Kommune
Forvaltning for Teknik og miljø
Planlægningsafdelingen
Postboks 520
3952 Illulissat

Telefon: +299 943277
Telefax: +299 944178

NASSIUSSIVISSAT

UDSENDELSESLISTE

Økonomidirektoratet
Direktoratet for Miljø og Natur
Direktoratet for Boliger og Infrastruktur
Familiendirektoratet
Direktoratet for Kultur, Uddannelse, Forskning og Kirke
Direktoratet for Sundhed
Erhvervsdirektoratet
Ilulissat Kommune, Kommunalbestyrelsen
Ilulissat Kommune, Social Forvaltningen
Ilulissat Kommune, Kultur og Uddannelsesforvaltningen
Ilulissat Erhvervsråd
Ilulissat Arbejdsgiverforening
Turistoperatørerne v/Destiantion Disko A/S
Ilulissat Museum
Masanti Ilulissat
6B Ilulissat
Kampsax v/Tom Fusing
Arkitekt maa Kjeld Kemp
Nukissiorfiit, Ilulissat Energitjeneste
Politistationen i Ilulissat
Brandstationen i Ilulissat
Sundhedsvæsenet Distriktsygehuset i Ilulissat
Mittarfeqarfiit/Grønlands lufthavnsvæsen, Anlægsafdelingen



Ilulissat Kommunea

- Immikkoortortamut pilersaarutip
- Lokalplangrænse
- ⋯⋯⋯ Agguakkanut killigitat
Delområdegrænser
- Aqut pingamerusq
Hovedsti
- Uninngarsarfik
Parkering
- Sanaatartotfissanngottitaq
Byggefelt

Illoqarfiup ilaanut pilersaarutip assinga Lokalkort

Ilanngussaq 1 / Bilag 1

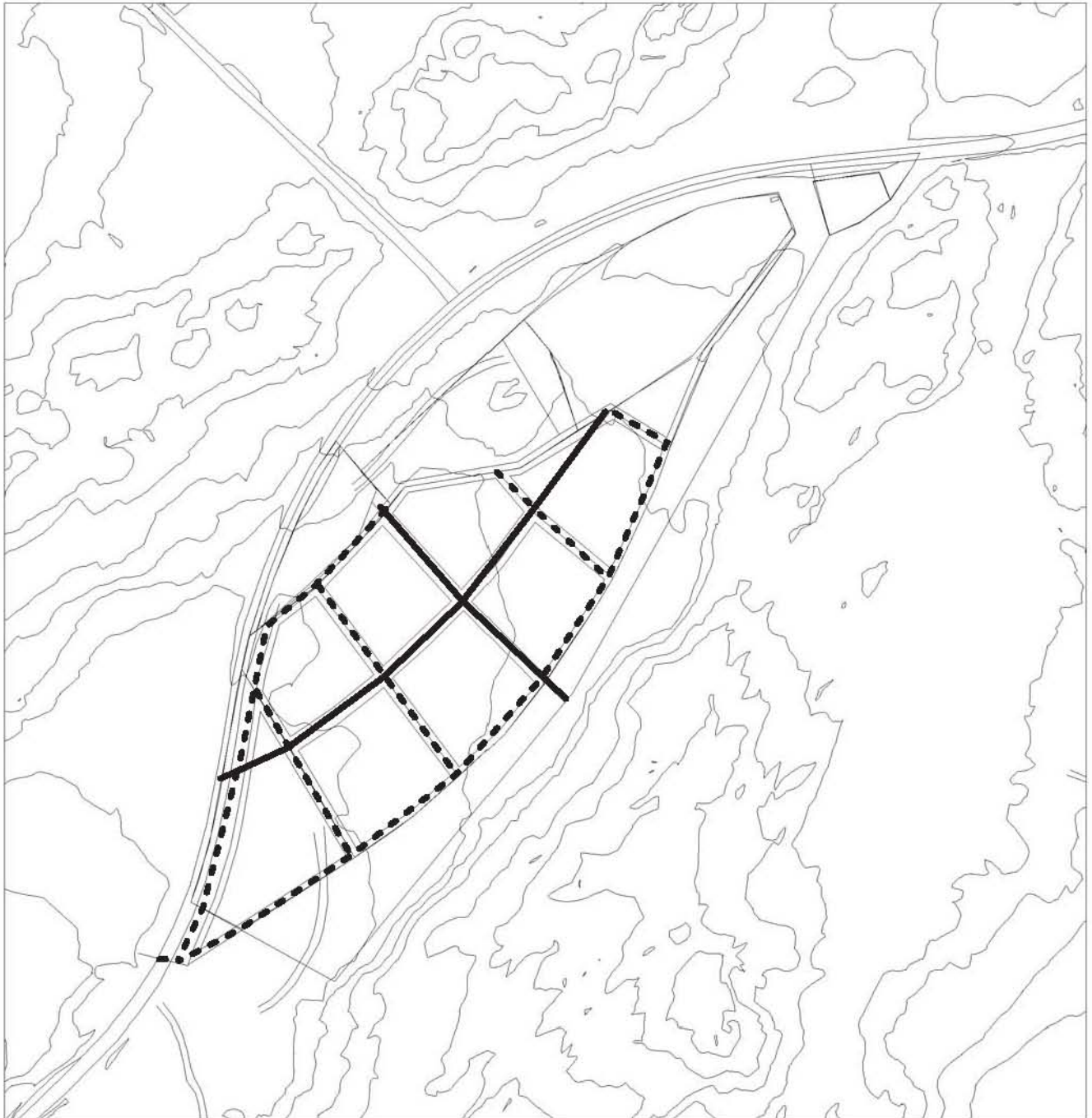
Imm. D6 iliveqarfimmut
Område D6 til kirkegård

Illoqarfiup ilaanut pilersaarut D6.2
Lokalplan D6.2

Ilulissat kommuneanut kommune pilersaarutaa 1992-2004
tapiliussaq ilanngullugu/ Kommuneplan 1994 - 2004 med tillæg

Ulloq 13.12.2006
Den 13.12.2006

Uuttutaa 1:2.000
Mål 1:2.000



Ilulissat Kommunea

Illoqarfiup ilaanut pilersaarutip assinga Lokalkort

Ilanngussaq 2 / Bilag 2

Imm. D6 iliveqarfimmut
Område D6 til kirkegård

Teknikkikut atortorissaarutit
Tekniske anlæg

Ilulissat kommuneanut kommunep pilersaarutaa 1992-2004
tapiliussaq ilanngullugu/ Kommuneplan 1994 - 2004 med tillæg

Ulloq 13.12.2006
Den 13.12.2006

Uuttutaa 1:2.000
Mål 1:2.000

- Aqqut pingamerusoq
Hovedsti
- - - Kussiniliaq
Dræn

