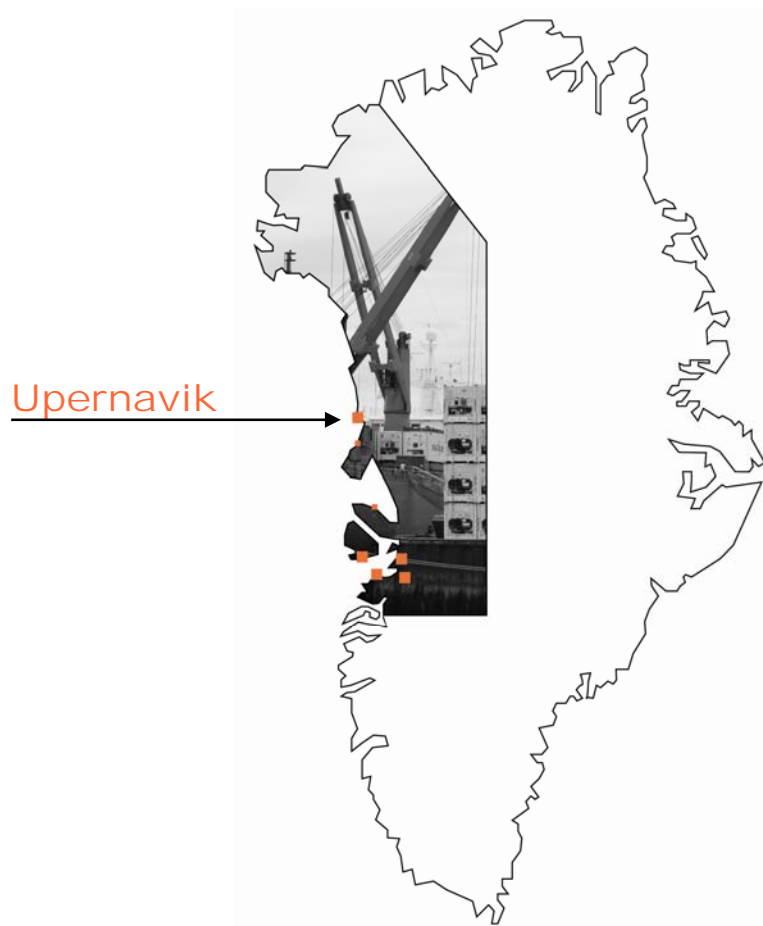


UPERNAVIK



TAPILIUT NR. 1

UPERNAVIK KOMMUNIP PILERSAARUTAA 2008-2015 TAPILIUTIT ILANNGULLUGIT

TILLÆG NR. 1

KOMMUNEPLAN 2008-2005 FOR UPERNAVIK MED TILLÆG

Imm. ilaanut pilersaarutit pingaarnertut annikitsortalersukkanillu malittarisassartallit makkununga:

Delområdeplaner med overordnede og detaljerede bestemmelser for:

B4 UPV1600

E8 UPV1600

Malittarisassiat pingaarnerit makkununga:

Overordnede bestemmelser for:

B6 UPV1600

B7 UPV1600

B8 UPV1600

C8 UPV1600

E9 UPV1600

A9 UPV1600

C9 UPV1600

B3 UPK1601

IMARISAI

| | |
|--|------------|
| NASSUIAAT | 241 |
| Ullumikkut immikkoortortap ilaa | 241 |
| Imm. ilaata avatangiisui..... | 241 |
| Kommunip pilersaarutaanut tapiliutip imai | 241 |
| Pilersaarusionernut allanut attaviit | 242 |
| MALITTARISASSIAT PINGAARNERIT | 243 |
| § 1 Siunertaq..... | 243 |
| § 2 Immikkoortortap killeqarfia | 243 |
| § 3 Atorneqarnera..... | 243 |
| § 4 Sanaartukkat suussusaat, annertussusaat inissiffiilu | 243 |
| § 5 Inissaqassutsip sinnera | 244 |
| § 6 Eqqissisimatitat imlt. eriagisariallit | 244 |
| § 7 Isumannaallisaaviit..... | 244 |
| § 8 Angallannermut tunngasut..... | 244 |
| § 9 Illoqarfimmik nutarsaaneq aamma piiaanerit | 244 |
| § 10 Sanaartukkat pilersititerneri..... | 244 |
| § 11 Malittarisassat immikkut ittut..... | 244 |
| ILANNGUSSAQ 1 Atorneqarnera..... | 245 |

INDHOLD

| | |
|--|------------|
| REDEGØRELSE | 241 |
| Delområdet i dag | 241 |
| Delområdets omgivelser | 241 |
| Kommuneplantillæggets indhold | 241 |
| Forhold til anden planlægning | 242 |
| OVERORDNEDE BESTEMMELSER..... | 243 |
| § 1 Formål..... | 243 |
| § 2 Områdets afgrænsning | 243 |
| § 3 Anvendelse | 243 |
| § 4 Bebyggelsens art, omfang og placering | 243 |
| § 5 Restrummelighed | 244 |
| § 6 Fredede eller bevaringsværdige træk | 244 |
| § 7 Sikkerhedszoner..... | 244 |
| § 8 Trafikbetjening | 244 |
| § 9 Byfornyelse og sanering | 244 |
| § 10 Udbygningstakt..... | 244 |
| § 11 Særlige bestemmelser | 244 |
| BILAG 1 Anvendelse | 245 |

NASSUIAAT

ULLUMIKKUT IMMIKKOORTORTAP ILAA

Immikkoortortaq Upernaviup qeqertaata avannarpasin-nersaaniippoq, sivingangaatsiartumiilluni, katillugit 27,4 ha-it missaannik annertussuseqarluni.

Immikkoortortap ilaa sanaartorfiunanilu attaveqarfe-qanngilaq.

IMM. ILAATA AVATANGIISUI

Imm. ilaa Upernavimmi maannakkut illoqarfiup killeqarfianit 1,5 km-inik ungasitsisigumiippoq.

KOMMUNIP PILERSAARUTAANUT TAPILIUTIP IMAI

Atorneqarnera

Kommunip pilersaarutaanut tapiliutip immikkoortortap inissiatut siunertanut atornissaa aalajangersarpaa.

Kommunip pilersaarutaanut tapiliut immikkoortortap aqutsisoqarfimmut, kulturimi, sunngiffimmi ilinniartitsinermilu sullissivinnut, inooqatigiinnermi atuuffinnut, kiisalu pisiniarfinnut, namminersuutigisatut sullissinernut akunnittarfinnullu atorneqarsinnaaneranut periarfisiivoq. Immikkoortortap iluani illunik ataasiakkaanik, suliffeqarfiup ingerlanneqarneranut pisariaqartinneratigut sanaartortoqarsinnaavoq.

Mittarfiup eqqaani ingerlaviup nallarissup ataani sanaartukkat ingerlatsiviillu malittarisassiat, mittarfimmut akimmiffeqanngissusermik isumannaarisut ataqqissa-vaat.

Immikkoortortaq ataani takutinneqartutut killeqarfeqarpoq.

Angallanermik isumaginnineq

Upernavimmut aqqusinikkut attaviliiniarluni ki-taa'tungaani imm. ilai B5, B6 aamma A9 aqquqigalugit aqqusinniortoqarsinnaavoq.

REDEGØRELSE

DELOMRÅDET I DAG

Området er beliggende på den nordligste del af Upernavik-øen i et relativt stejlt terræn og omfatter i alt ca. 27,4 ha.

Delområdet er ubebygget og uden infrastruktur i øvrigt.

DELOMRÅDETS OMGIVELSER

Delområdet er beliggende 1,5 km fra Upernaviks nuværende bygrænse.

KOMMUNEPLANTILLÆGGETS INDHOLD

Anvendelse

Kommuneplantillægget fastlægger områdets anvendelse til boligformål.


Kommuneplantillægget åbner mulighed for, at området kan anvendes til administration, kultur-, fritids- og undervisningsinstitutioner, sociale funktioner, samt butikker, privat service og hotel. Inden for området kan der indrettes enkelte boliger, hvor det er nødvendigt for virksomhedens drift.

Under horisontalfladen omkring lufthavnen skal bebyggelse og anlæg respektere bestemmelserne, der sikrer hindringsfrihed for lufthavnen.

Området er afgrænset som vist nedenfor.

Trafikbetjening

For at opnå vejforbindelse til Upernavik kan der etableres vejadgang via delområderne B5, B6 og A9 mod vest.



Imm. ilaa C9 | Delområde C9

PILERSAARUSIORNERNUT ALLANUT ATTA-VIIT

Upernavik Kommunip pilersaarutaa 2008-2015

Kommunip pilersaarutaanut tapiliut manna Upernavik Kommunip pilersaarutaa 2008-2015-imi pingaarnertut ilusiliussamut naapertuuppoq.

Kommunip pilersaarutaanut tapiliummiippoq immikkoortortaq manna tikillugu pilersaarusiorneqarsimanngitsoq, kommunip pilersaarutaani illoqarfiup inerikkiartortinnissaanut siunissami immikkoortortarisassatut atugassiarineqartoq.

Pilersaarusiorneq nunaminertanillu atuineq pillugit Inatsisartut inatsisaat nr. 17, 17. november 2010-meersoq najoqqutaralugu imm. ilaa C9-mut malittarisassianik pingaarnernik aamma annikitsortalersukkanik nutaanik suliaqartoqassaaq.

Illoqarfiup ilaanut pilersaarutaasimasut

Immikkoortortamut siusinnerusukkut illoqarfiup ilaanut pilersaarusiortoqarsimananiluunniit imm. ilaanut pilersaarusiortoqarsimanngilaq.

FORHOLD TIL ANDEN PLANLÆGNING

Upernavik Kommuneplan 2008-2015

Dette kommuneplantillæg er i overensstemmelse med hovedstrukturen for Kommuneplan 2008-2015 for Upernavik.

Kommuneplantillægget omfatter et område, der ikke hidtil har været planlagt, men i kommuneplanen er udlagt som perspektivområde for byudvikling.

For delområde C9 udarbejdes der nye overordnede bestemmelser, i henhold til Inatsisartutlov nr. 17 af 17. november 2010 om planlægning og arealanvendelse.

Tidligere lokalplaner og kommuneplantillæg

Der er ikke tidligere udarbejdet lokalplan eller delområdeplan for området.

MALITTARISASSIAT PINGAARNERIT

Tullinnguuttumi Pilersaarusionerq aamma nunaminertat atorneqartarnerat pillugit Inatsisartut peqqussutaat nr. 17, 17. november 2010-meersoq naapertorlugu kommunip pilersaarutaanut tapiliummi matumani immikkoortortap ilaanut malittarisassiat pingaarnerit annikitsortalersukkallu Kommunalbestyrelsisip aalajangersarpari.

Oqaasertat *uingasunik* ilusillit malittarisassanik nassuiaa-
nermik takussutissiinermillu siunertaqarput. Oqaasertat
uingasunik allassimasut malittarisassatut paasineqassan-
ngillat taamaattumillu unioqqutinneqartussaanningsutut
isigineqassanatik.

§ 1 Siunertaq

- 1.1 Kommunip pilersaarutaanut tapiliutip siunertarai;

imm. ilaa C9-p siunertanut ataaimoorussanut, illu-
nut inuussutissarsiorfinnullu akulerussanut ator-
neqarnissaata aalajangersarnera.

§ 2 Immikkoortortap killeqarfia

- 2.1 Imm. ilaa C9 Ilangussaq 1-mi takutinneqartut
killeqarfeqarpoq. Immikkoortortamiippoq nunami-
nertaq 27,4 ha. miss./ 273.900 m²-inik angissusilik.

§ 3 Atorneqarnera

- 3.1 Immikkoortortap atorneqarnera makkununga aala-
jangersarneqarpoq:
- Inissiaqarnermut siunertanut, eqimattut-
pukkitsumik quleriinnillu sanaartorneqartunut.
 - Qitiusoqarfittut atuuffinnut, kiisalu sullissivinnut
sunngiffimmilu siunertanut.
 - Inuussutissarsiutitut siunertat, allaffeqarfiup, sulif-
feqarfiutillit, suliffissuaqarfiit, toqqorsiviit, assassor-
luni suliffiit, sannaviit, tunisassiornerit assartuineril-
lu iluini.
- 3.2 Immikkoortortap ilaata iluani immikkoortortap pi-
lersugaaneranut teknikkikkut ingerlatsiviliortoqar-
sinnaavoq. Ingerlatsiviit sanaartukkat nunaminertal-
lu sanaartorfiunngitsut sianigalugit inissinneqarlutil-
lu ilusilersorneqassapput.

§ 4 Sanaartukkat suussusaat, annertussusaat inissiffiilu

- 4.1 Immikkoortortaq sanaartorfineqarsinnaalersinnagu
immikkoortortamut tamarmut ataatsimoorussamik
pilersaarusiortoqassaaq, tassani sanaartukkat suussu-
sii, annertussusii inissinneqarfiilu aalajangersarne-
qarlutik.

OVERORDNEDE BESTEMMEL-
SER

Kommunalbestyrelsen fastlægger i det efter-
følgende overordnede bestemmelser i henhold
til Inatsisartutlov nr. 17 af 17. november 2010
om planlægning og arealanvendelse for det
delområde, der er omfattet af dette kommune-
plantillæg.

Tekst i *kursiv* har til formål at forklare og
illustrere bestemmelserne. Tekst skrevet i
kursiv er altså ikke bestemmelser og er såle-
des ikke bindende.

§ 1 Formål

- 1.1 Kommuneplantillæggets formål er;

at fastlægge anvendelsen af delområde
C8 til fælles formål, med blandet bolig
og erhverv.

§ 2 Områdets afgrænsning

- 2.1 Delområde C9 afgrænses som vist på
Bilag 1. Området omfatter et areal på
ca. 27,4 ha/273.900 m².

§ 3 Anvendelse

- 3.1 Områdets anvendelse fastlægges til:
- Boligformål med tæt-lav og etagebo-
ligbebyggelse.
 - Centerfunktioner, samt institutioner
og fritidsformål.
 - Erhvervsmæssige formål inden for
kontor, entreprenørvirksomhed, indu-
stri, lager, håndværk, værksted, produk-
tion og transport.

- 3.2 Inden for delområdeplanens område
kan der opføres tekniske anlæg til om-
rådets forsyning. Anlæggene skal place-
res og udformes under hensyntagen til
bebyggelsen og de ubebyggede arealer.

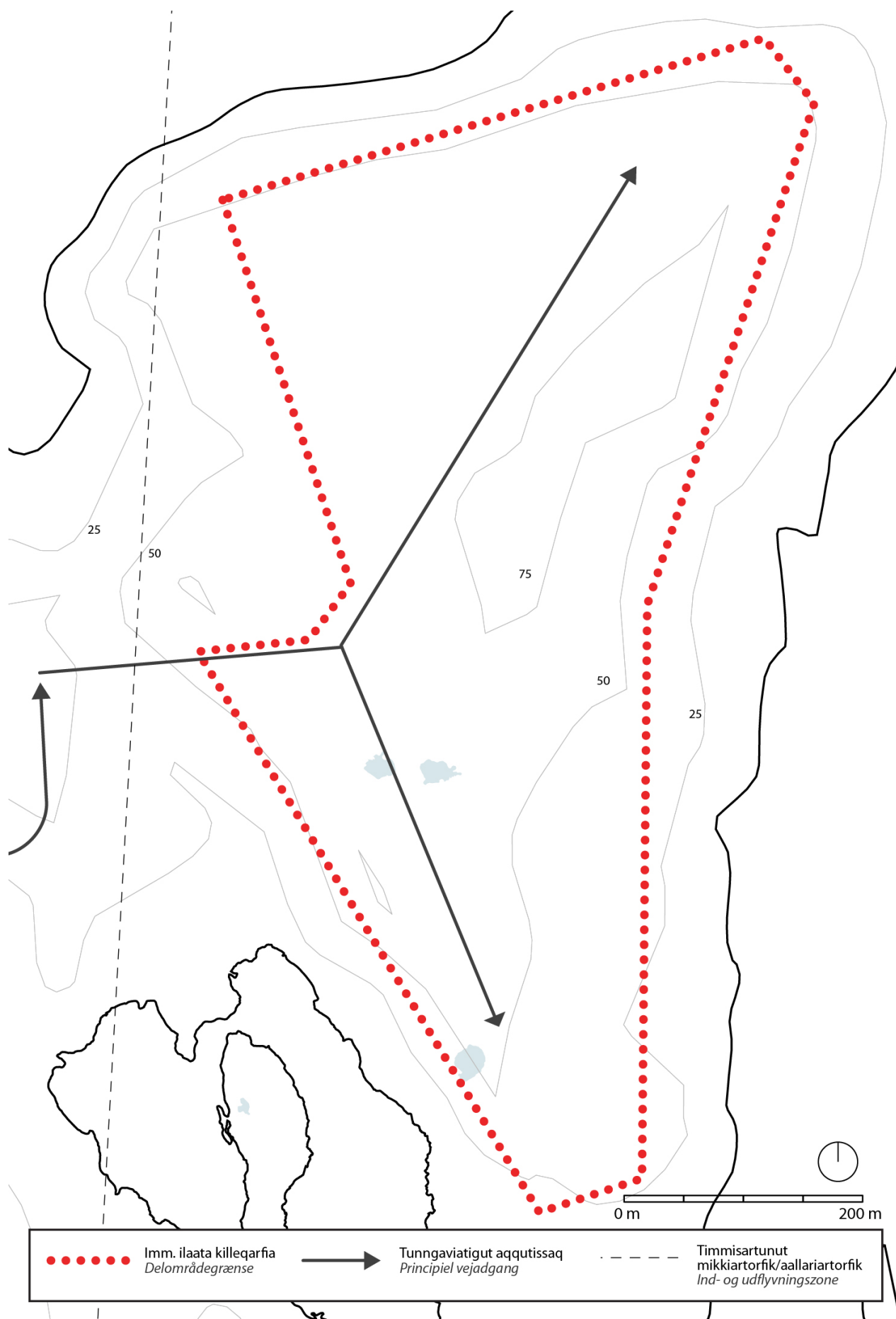
§ 4 Bebyggelsens art, omfang og placering

- 4.1 Før området kan udbygges, skal der
udarbejdes en samlet plan for hele om-
rådet, som fastlægger bebyggelsens art,
omfang og placering.

- 4.2 Sanaartukkat nutaat sananeqarsinnaalersinnagit immikkoortortap inerikkiartortinneranut annikitsortalersukkanik malittarisassiat aalajangersarneqassaput.
- § 5 Inissaqassutsip sinnera**
- 5.1 Immikkoortortaq sanaartorfineqanngilaq.
- § 6 Eqqissisimatitat imlt. eriajisariiallit**
- 6.1 Immikkut ittunik malittarisassaqaanngilaq.
- § 7 Isumannaallisaviit**
- 7.1 Immikkoortortaq mittarfimmut ingerlaviup nallarisup ataaniippoq, tamaanilu illut sanaartukkallu allat naleqerfiup 171,0-ip aqquserngillu naleqerfiup 165,0-ip qulaani sananeqaqusaanngillat.
- § 8 Angallannermut tunngasut**
- 8.1 Illoqarfioersumit nutaanik aqqusinniortoqareerpat immikkoortortami aatsaat sanaartortoqarsinnaalissaaq.
- 8.2 Ilanngussaq 1-imi tunngaviatigut takutinneqartutut imm. ilaani B5-imi Mittarfiup Aqquserngata tallineratigut B6-ikkuut A9-kkullu aqqusaartinneratigut immikkoortortaq aqquserneqarsinnaavoq.
- § 9 Illoqarfimmik nutarsaaneq aamma piiaanerit**
- 9.1 Immikkut ittunik malittarisassaqaanngilaq.
- § 10 Sanaartukkat pilersititernerit**
- 10.1 Immikkut ittunik malittarisassaqaanngilaq.
- § 11 Malittarisassat immikkut ittut**
- 11.1 Immikkut ittunik malittarisassaqaanngilaq.
- 4.2 Før ny bebyggelse kan opføres, skal der fastlægges detaljerede bestemmelser for områdets udvikling.
- § 5 Restrummelighed**
- 5.1 Området er ubebygget.
- § 6 Fredede eller bevaringsværdige træk**
- 6.1 Ingen særlige bestemmelser.
- § 7 Sikkerhedszoner**
- 7.1 Området er beliggende under horisontalfladen for lufthavnen, hvor bygninger og andre anlæg ikke må opføres over kote 171,0 og veje ikke må etableres over kote 165,0.
- § 8 Trafikbetjening**
- 8.1 Udbygning af området kan først ske efter anlæggelse af nye veje fra den eksisterende by.
- 8.2 Området kan vejbetjenes ved forlængelse af Mittarfiup Aqquserna i delområde B5 og via B6 og A9, som vist i principet på Bilag 1.
- § 9 Byfornyelse og sanering**
- 9.1 Ingen særlige bestemmelser.
- § 10 Udbygningstakt**
- 10.1 Ingen særlige bestemmelser.
- § 11 Særlige bestemmelser**
- 11.1 Ingen særlige bestemmelser.

ILANNGUSSAQ 1 | Atorneqarnera

BILAG 1 | Anvendelse



INATSISITIGUT SUNNIUTIT

Inaarutaasumik inatsisitigut sunniutit

Kommunalbestyrelsesimit pilersaarut inaarutaasumik akuer-sissutigineqarluni tamanut saqqummiunneqareerpat pilersaarummi ilaasut nunaminertat, illut ingerlatsiviillu taamaallaat ima atorneqassapput imaluunniit sanaartorneqassapput pilersaarummi malittarisassanut naapertuuttuugunik.

Taamaattorli pissutsit aalajangersimasut atuunnerisigut allannguutit annikinnerusut immikkut akuerineqarsinnaapput, tassalu pilersaarutip pingaarnerusutut tunngavigisaanut unioqquitsinngikkaangata.

Allannguutit annertunerusut nutaamik pilersaarusiortoqas-saneranik pisariaqartitsipput.

Nunaminertat, illut ingerlatsiviillu pilersaarummi ilaasut suliarisariaqarnerinik pilersaarut imminermini nassataqartitsinngilaq. Nunaminertat, illut ingerlatsiviillu inatsisit naapertorlugit pioreersut ingerlanneqaannarsinnaapput. Ilaatigut isumaqarpoq nunaminertat, illut ingerlatsiviillu manna tikillugu inatsisit naapertorlugit ingerlanneqaannarsinnaasut, taamaattorli soorlu nutaamik sanaartukkamik allanngortitamik atugaqarneq imaluunniit sanaartorneq pilersaarummut akerliusussaanani.

RETSVIRKNINGER

Endelige retsvirkninger

Når planen er endeligt vedtaget af Kommunalbestyrelsen og offentliggjort, må arealer, bygninger og anlæg, der er omfattet af planen, kun udnyttes eller bebygges på en måde, som er i overensstemmelse med planens bestemmelser.

Under visse omstændigheder kan der dog dispenseres for mindre afvigelser, såfremt de ikke er i uoverensstemmelse med planens hovedprincipper.

Mere betydelige afvigelser kræver, at der tilvejebringes en ny plan.

Planen medfører ikke i sig selv, at arealer, bygninger og anlæg, som er indeholdt i planen, skal etableres. Eksisterende lovlig anvendelse af arealer, bygninger og anlæg kan fortsætte som hidtil. Det betyder bl.a., at den hidtidige lovlige anvendelse af arealer, bygninger og anlæg kan fortsætte, hvorimod f.eks. ændret anvendelse eller opførelse af ny bebyggelse ikke må være i strid med planen.

AALAJANGERSAKKAP ATSIORNEQARNERA

Kommunip pilersaarutaanut tapiliut nr. 1 Aningaasaqar-
nermut Ataatsimiititaliamit 22.02.2012-imi inaarutaasumik
akuerineqarpoq.



Jess Svane

Borgmesteri

Borgmester


TAMANUT SAQQUMMIUSSINEQ

Kommunip pilersaarutaanut tapiliut nr. 1 inaarutaasumik
akuersissutigisagq tamanut saqqummiunneqareerpoq.

Qaasuitsup Kommunია, ulloq 01.03.2012.

VEDTAGELSESPÅTEGNING

Kommuneplantillæg nr. 1 er endeligt vedtaget
af Økonomiudvalget den 22.02.2012.



Henrik Rafn

Pisortat qullersaat

Administrerende Direktør

OFFENTLIGGØRELSE

Endeligt vedtaget Kommuneplantillæg nr. 1 er
offentliggjort.

Qaasuitsup Kommunია den 01.03.2012.

ILITSERSUUT

Kommunip pilersaarutaa suua?

Kommunimi siunissami ineriartuaarermik kommunip pilersaarutai aqutsisuussapput, pilersaarusiornermullu tamakkiisumut ataqatigiissumik pissusiviusutut iliuuserisassanik innuttaasut kommunalbestyrelsillu nalliiinissaannut periarfississallugit.

Kommunip pilersaarutaani immikkoortortap aalajangersimasup iluani nunaminertat, illut nutaat, aqqusernit, aqquteeqqat il.il. qanoq inissinneqarlutillu ilusilersornissaannik kommunalbestyrelsi aalajangersaasarpoq.

Kommunip pilersaarutaa makkuningga imaqarpoq:

- Kommunip ineriartornissaannut kommunip pilersaarutaata tunn-gavigisaanik anguniagaanillu nassuiaat.
- Kommunimut tamarmut, kiisalu kommunimi illoqarfinnut, nuna-qarfinnut assigisaannullu ataasiakkaanut pingaarnertut ilusilius-saasunut pingaarnertut ilusiliusaaq.

Aalajangersakkanik makkuningga aalajangersaavik:

- nunaminertat atorneqarnerinut immikkoortortallu ilaannut ataa-siakkaanut sanaartukkanut malittarisassat pingaarnertut, aamma
- nunaminertat atorneqarnerinut immikkoortortallu ilaannut ataa-siakkaanut annikitsortalersukkatut malittarisassat.

Qaqugukkat kommunip pilersaarutaa suliaasarpa?

Kommunini qinersisarfiusup affaata siullermi kommunimi pineqar-tumi kommunip pilersaarusiornissaannut periusissamik Kommu-nalbestyrelsi pissarsinissaanik Inatsisartut peqqussutaat nr. 17, 17. november 2010-meersoq aalajangersaavoq.

Periusaasussap makku aalajangersassavai:

- kommunip pilersaarutaa tamakkiisumik nutarsarneqassaaq, imaluunniit
- kommunip pilersaarutaata sammisanik immikkoortuinik ataatsi-mik arlalinnilluunniit nutarsaasoqassaaq, imaluunniit
- kommunimi nunap immikkoortorisaaanik nutarsaasoqassaaq, imaluunniit
- ukiunut sisamanut piffissarisassamut nutaamut kommunip pilersaarutaa akuersissutigineqassaaq.

Kommunip pilersaarutaata atuuttuulersinneqarnissaannut isuman-naarinisaaq pisariaqalerpat immikkoortortap ilaanut annikitsorta-likkatut malittarisassiornissaminut Kommunilbestyrelsi pisus-saatitaanera Inatsisartut peqqussutaat aalajangersaavoq. Aam-malu illulianut imlt. sanaartukkanut annertunerusunut nunaminertamik atugassiisoqarneq aamma sanaartukkamik annertuumik imlt. pingaarutilimmik piiaaneq sioqqullugit immikkoortortap ilaa-nut annikitsortalersukkanik malittarisassiornissaminut Kommunilbestyrelse pisussaatitaavoq.

Kommunip pilersaarutaanut tapiliut suua?

Assersuutigalugu kommunip pilersaarutaata malittarisassartaanut naapertuutinnigsumik illuliornermut atatillugu kommunip pilersaarutaa allanngortinneqarsinnaavoq. Tamanna kommunip pilersaarutaanut tapiliutip akuersissutigineratigut pisinnaavoq.

Kommunalbestyrelse kommunip pilersaarutaanut tapiliutissatut siunnersuusioreeruni sivikinnerpaamik sap. akunnerini arfinilinni tamanut saqqummiunneqassaaq, taamaalillutik soqutiginnittut isummersinnaallutillu siunnersuummut oqaaseqateqarsinnaas-sammata.

VEJLEDNING

Hvad er en kommuneplan?

Kommuneplaner skal styre den fremtidige udvikling i Kommunen og give borgerne og Kommunalbestyrelsen mulighed for at vurdere konkrete tiltag i sammenhæng med planlægningen som helhed.

I en kommuneplan fastlægger Kommunalbestyrelsen bestemmelser for, hvordan arealer, nye bygninger, veje, stier osv. skal placeres og udformes inden for et bestemt område.

Kommuneplanen består af:

- En redegørelsesdel for kommuneplanens forudsætninger og mål for Kommunens udvikling.
- En hovedstrukturdel for Kommunen under ét samt hovedstrukturer for Kommunens enkelte byer, bygder og lignende.

En bestemmelsesdel, hvori der fastlægges:

- overordnede bestemmelser for arealanvendelse og bebyggelse for de enkelte delområder, og
- detaljerede bestemmelser for arealanvendelse og bebyggelse for de enkelte delområder.

Hvornår laves der en kommuneplan?

Inatsisartutlov nr. 17 af 17. november 2010 bestemmer, at Kommunalbestyrelsen i den første halvdel af den kommunale valgperiode tilvejebringer en strategi for kommuneplanlægningen i den pågældende kommune.

Strategien skal fastlægge om:

- der skal foretages en fuld revision af kommuneplanen, eller
- der skal foretages en revision af en eller flere af kommuneplanens tematiske dele, eller
- der skal foretages en revision af geografiske områder i Kommunen, eller
- kommuneplanen vedtages for en ny 4-års periode.

Inatsisartutfordning fastlægger, at Kommunalbestyrelsen har pligt til at udarbejde detaljerede bestemmelser for et delområde, når det er nødvendigt for at sikre kommuneplanens gennemførelse. Endvidere har Kommunalbestyrelsen pligt til at udarbejde detaljerede bestemmelser for et delområde, inden der gives arealtildeling til større eller væsentlige bygge- eller anlægsarbejder og inden nedrivning af større eller væsentlig bebyggelse.

Hvad er et kommuneplantillæg?

Kommuneplanen kan ændres – f.eks. i forbindelse med opførelsen af et byggeri, der ikke er i overensstemmelse med kommuneplanens bestemmelsesdel. Dette kan ske ved vedtagelse af et kommuneplantillæg.

Når Kommunalbestyrelsen har udarbejdet et forslag til et kommuneplantillæg, skal det offentliggøres i mindst 6 uger, så interesserede har mulighed for at tage stilling og komme med bemærkninger til forslaget.

Tamanut saqqummiussivik naappat akerliussutaasinnaasunik aamma allannguutissatut siunnersuutaasinnaasunik qanoq annertutigisumik akuersaassanerlutik Kommunalbestyrelse naliliissaaq. Tamatuma kingornatigut kommunip pilersaarutaanut tapiliut inaarutaasumik akuersissutigineqassaaq.

Kommunalbestyrelse akerliussutaasut takkuttut, imaluunniit nammineq kissaatigisani tunuliaqtaralugit ima annertutigisunik allannguuteqarusussaguni pissusiviusuni pilersaarutitut siunnersuut nutaaq pineqalerluni aqquusaagassat aallaqqaataanik aallartissapput, tassalu kommunip pilersaarutaanut tapiliummut siunnersuutip nutaap tamanut saqqummiunneqarneratigut.

Kommunip pilersaarutaanut tapiliut inaarutaasoq

Kommunalbestyrelsip kommunip pilersaarutaanut tapiliut inaarutaasumik akuersissutigalugulu nuna tamakkerlugu pilersaarutinut nittartaavikkut www.nunagis.gl-ikkut nalunaarutigereerpagu kommunip pilersaarutaanut tapiliutit immikkoortortaata iluanut pigisaasunut pituttuisuulissaaq. Pissutsinik pilersaarutip malittarisasaanut akerliusunik pilersitaqartoqassannginneranik isumaqarpoq.

Kommunip pilersaarutaanut tapiliummut siunnersuutip tamanut saqqummiunneqarnera sioqqullugu inatsisit naapertorlugit sa-naartukkat imaluunniit inatsisit naapertorlugit atugaasussanngorlugit pilersitaasimasut, naak – aamma piginnittut allamik taarserneqarnerisa kingornatigut – kommunip pilersaarutaanut tapiliummut akerliugaluarlutik, taamatut atugaaneri ingerlaannarsinnaaput.

Pilersaarummi nassuiarneqartutut sanaartukkat imaluunniit ingerlatsiviit naammassinissaannut kommunip pilersaarutaanut tapiliut pisussaassuseqarnermik nassataqartitsinngilaq.

Annermik paasisutissiisinnaasoq:

Qaasuitsup Kommunia
Pilersaarusiornermut immikkoortoq
Rådhusi
Postboks 1023
3952 Ilulissat

☎ 947800

✉ qaasuitsup@qaasuitsup.gl

Når offentlighedsperioden er slut, vurderer Kommunalbestyrelsen, i hvilken udstrækning man vil imødekomme eventuelle indsigelser og ændringsforslag. Herefter vedtages kommuneplantillægget endeligt.

Hvis Kommunalbestyrelsen, på baggrund af de indkomne indsigelser eller efter eget ønske, vil foretage så omfattende ændringer, at der reelt er tale om et nyt planforslag, starter proceduren forfra med offentliggørelse af et nyt forslag til kommuneplantillæg.

Det endelige kommuneplantillæg

Når Kommunalbestyrelsen har vedtaget kommuneplantillægget endeligt og bekendtgjort det på den landsdækkende planportal www.nunagis.gl, er det bindende for de ejendomme, der ligger inden for kommuneplantillæggets område. Det betyder, at der ikke må etableres forhold i strid med planens bestemmelser.

Lovligt eksisterende bebyggelse eller lovlig anvendelse, som er etableret, før forslag til kommuneplantillægget blev offentliggjort, kan fortsætte som hidtil, selvom det er i strid med kommuneplantillægget - også efter ejerskifte.

Kommuneplantillægget medfører ikke pligt til at gennemføre de bebyggelser eller anlæg, der er beskrevet i planen.

Yderligere information:

Qaasuitsup Kommunia
Planafdelingen
Rådhuset
Postboks 1023
3952 Ilulissat

☎ 947800

✉ qaasuitsup@qaasuitsup.gl